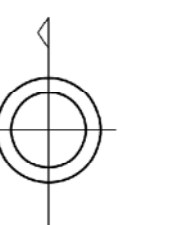
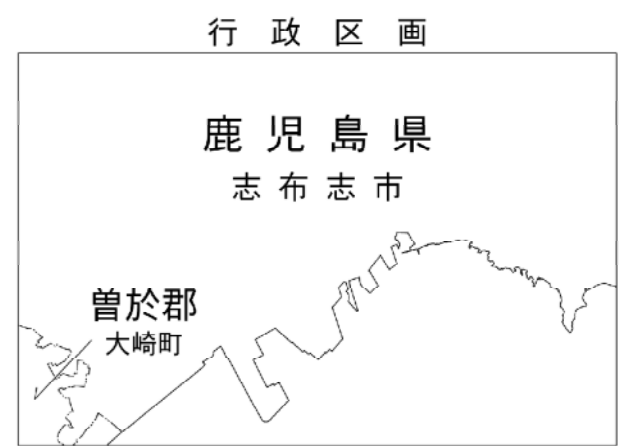
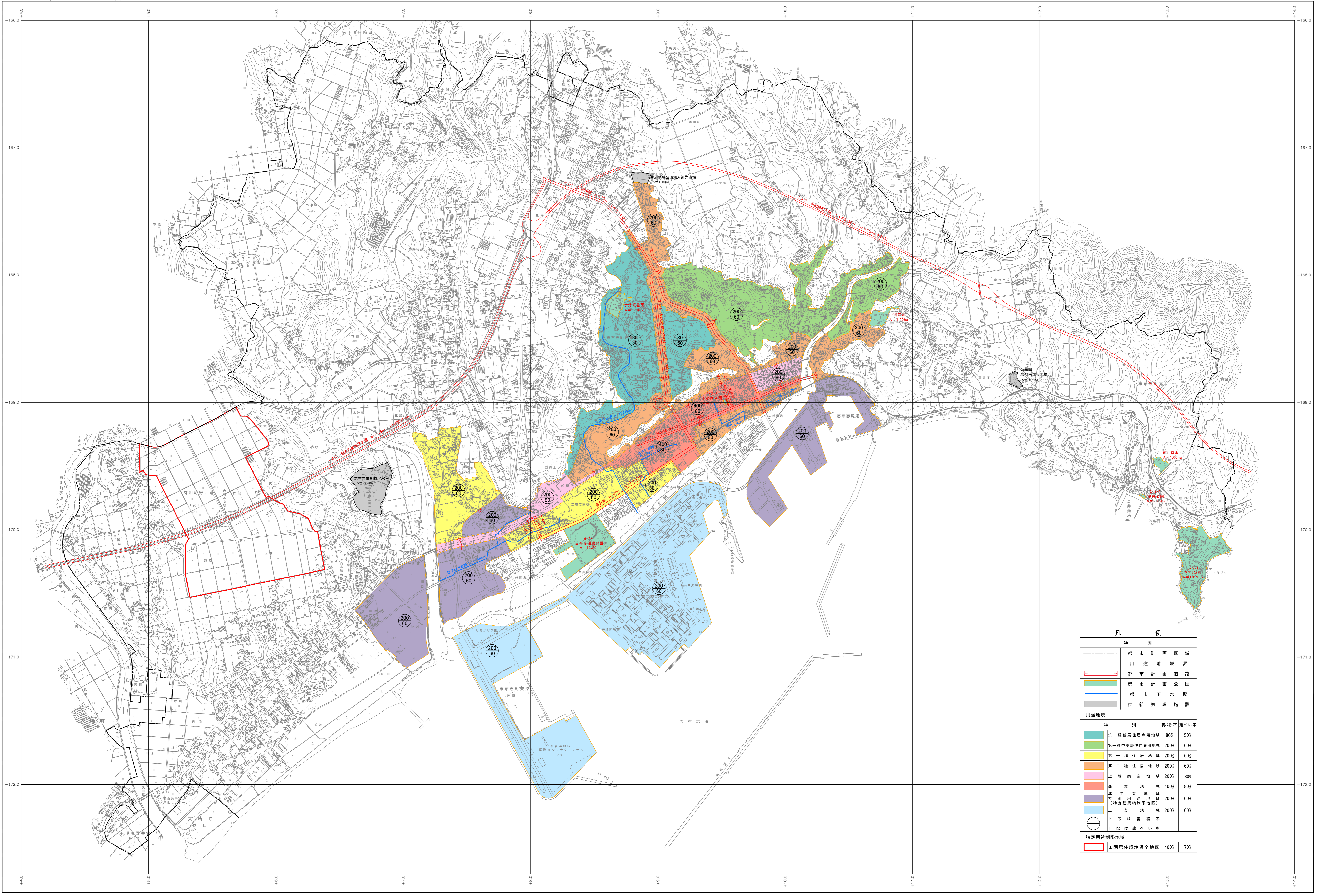


志布志都市計画図

1:10,000 地形図



記号

	25.62	住宅地
	25.62	商業地
	25.62	工業地
	25.62	農用地
	25.62	森林地
	25.62	公園緑地
	25.62	道路
	25.62	水域
	25.62	鉄道
	25.62	学校
	25.62	公共施設
	25.62	公共施設
	25.62	記念物
	25.62	その他

凡例

種別	記号
都市計画区域	(Black dashed line)
用途地域界	(Red line)
都市計画道路	(Orange line)
都市計画公園	(Green area)
都市下水路	(Blue line)
供給処理施設	(Grey area)

用途地域

種別	色	容積率	建ぺい率
第一種低層住居専用地域	Light Green	80%	50%
第一種中高層住居専用地域	Green	200%	60%
第一種住居地域	Yellow	200%	60%
第二種住居地域	Orange	200%	60%
近隣商業地域	Pink	200%	80%
商業地域	Red	400%	80%
第一種工業地域	Purple	200%	60%
第二種工業地域	Dark Purple	200%	60%
特別用途地域	Light Blue	200%	60%
田園居住環境保全地区	Light Red	400%	70%

1.令和 4年 3月 志布志市1:2,500図を縮小収録

1:10,000

〔この測量成果は、国土院院長の助言を受けて得たものである。〕

計画機関 志布志市
作業機関 株式会社 パスコ