

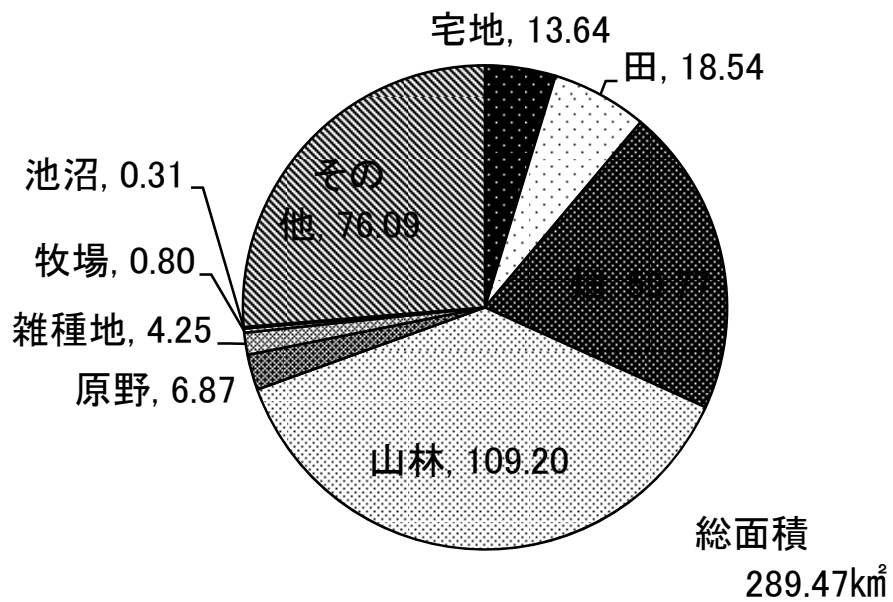
統計図表

- 1 志布志市の位置
- 2 土地利用の状況
- 3 平成18年の平均気温及び降水量
- 4 人口の推移
- 5 高齢者率の推移
- 6 産業別就業者の割合(平成17年)
- 7 産業分類別事業所数の割合及び従業員数の割合(平成16年)
- 8 経営耕地面積の推移
- 9 販売農家人口
- 10 荒茶生産量及び工場数・栽培農家戸数
- 11 一人当たり市(県・国)民所得
- 12 産業別市内総生産
- 13 志布志港海上輸移出入貨物数量
- 14 志布志港貿易額
- 15 小中学校の児童・生徒数の推移

1 志布志市の位置

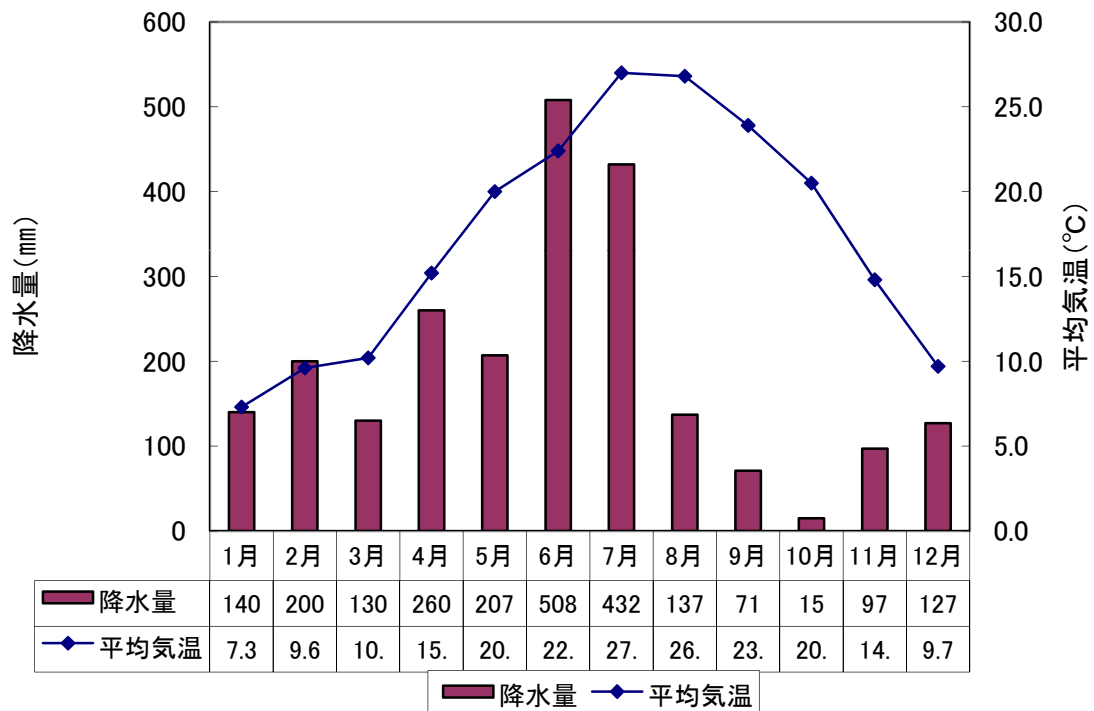


2 土地利用の状況



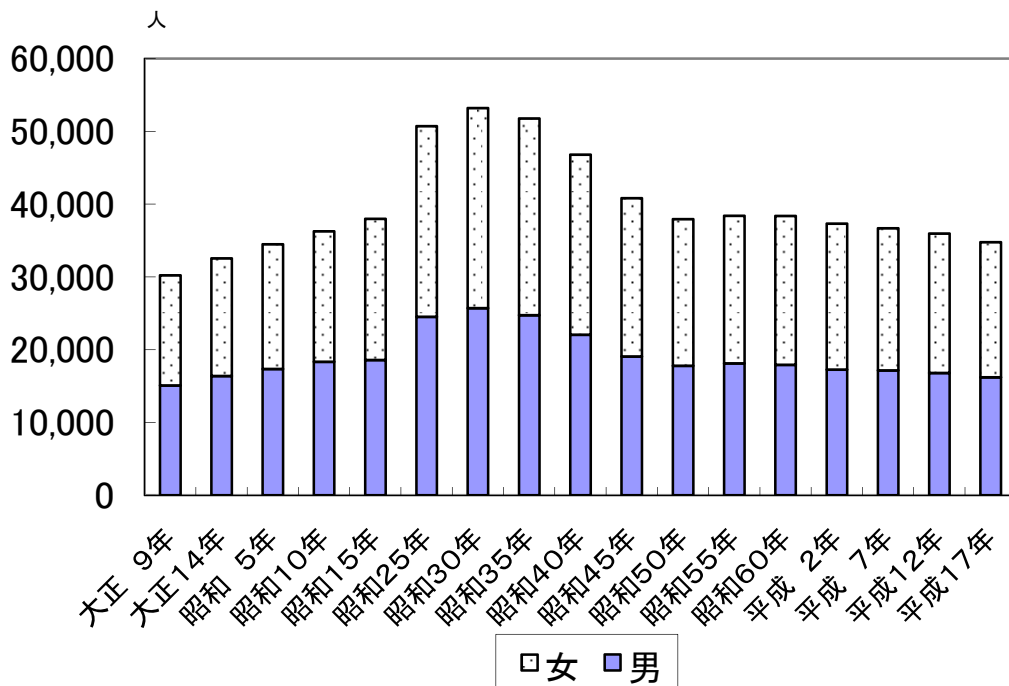
資料: 税務課

3 平成18年の平均気温及び降水量



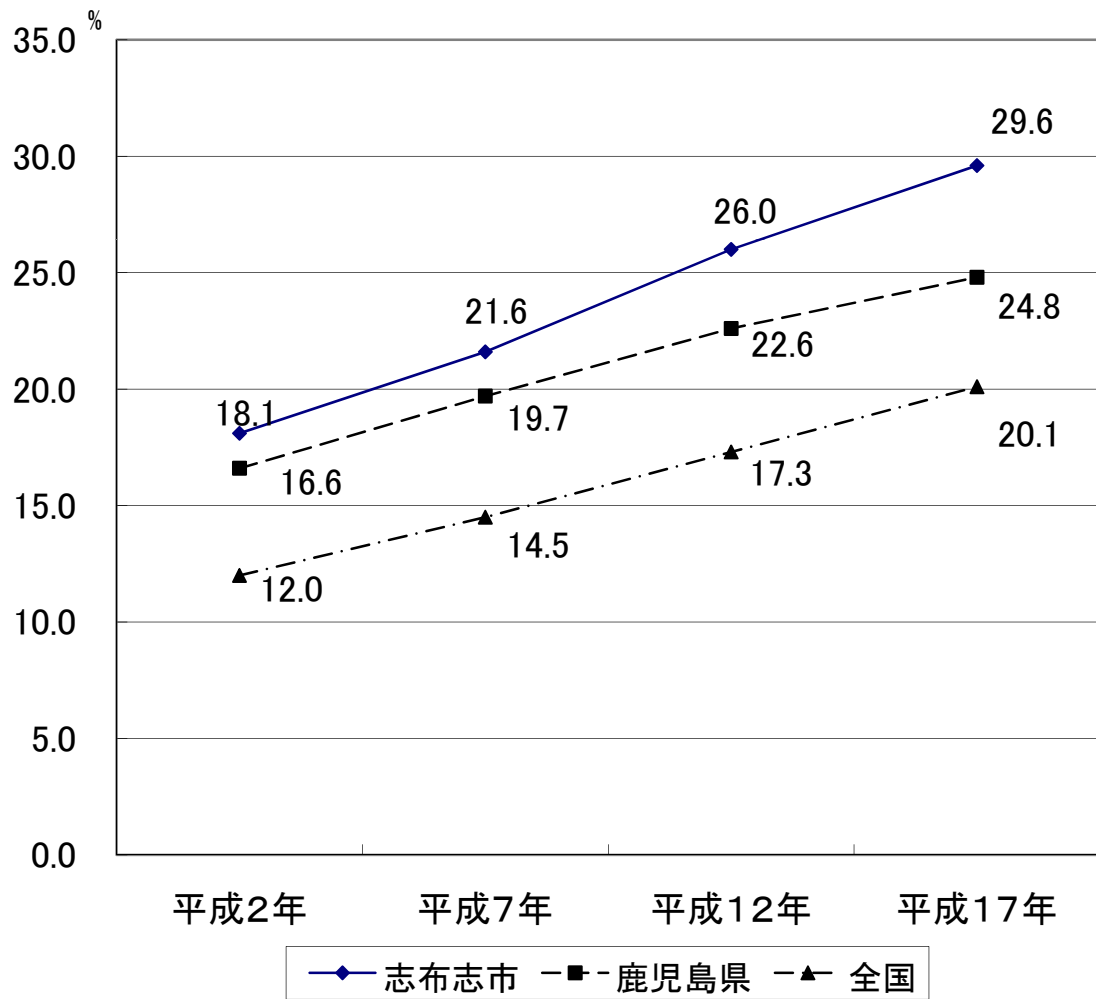
資料: 鹿児島地方気象台

4 人口の推移



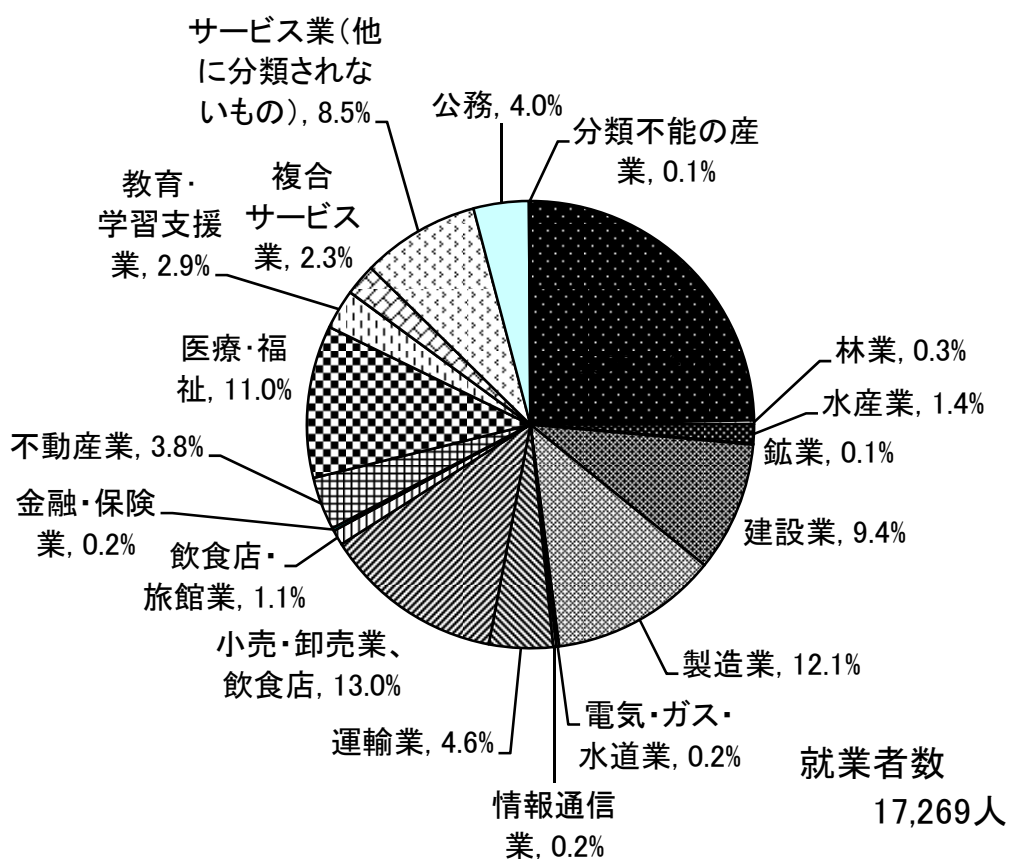
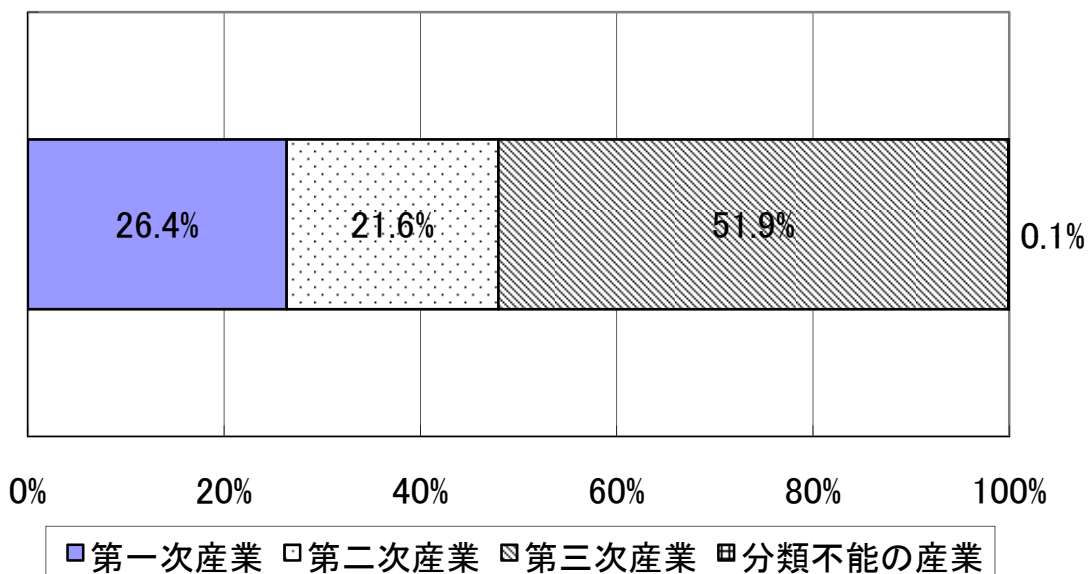
資料: 国勢調査

5 高齢者率の推移



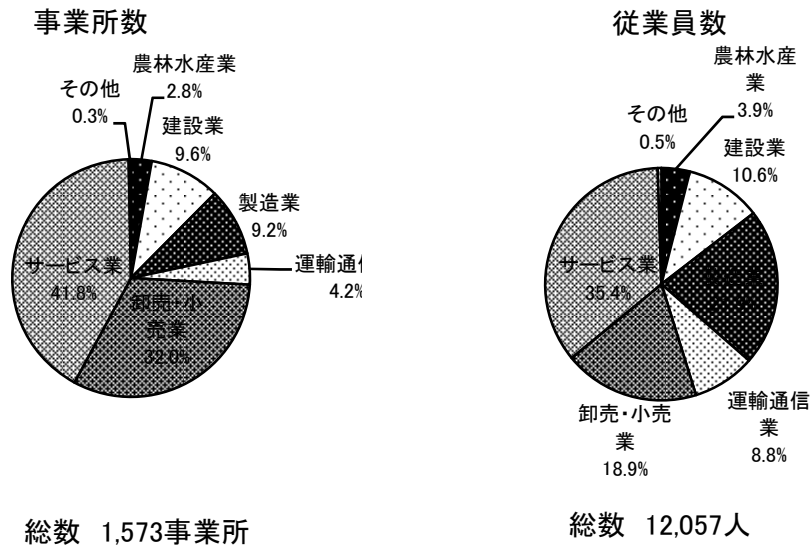
資料: 国勢調査

6 産業別就業者の割合(平成17年)



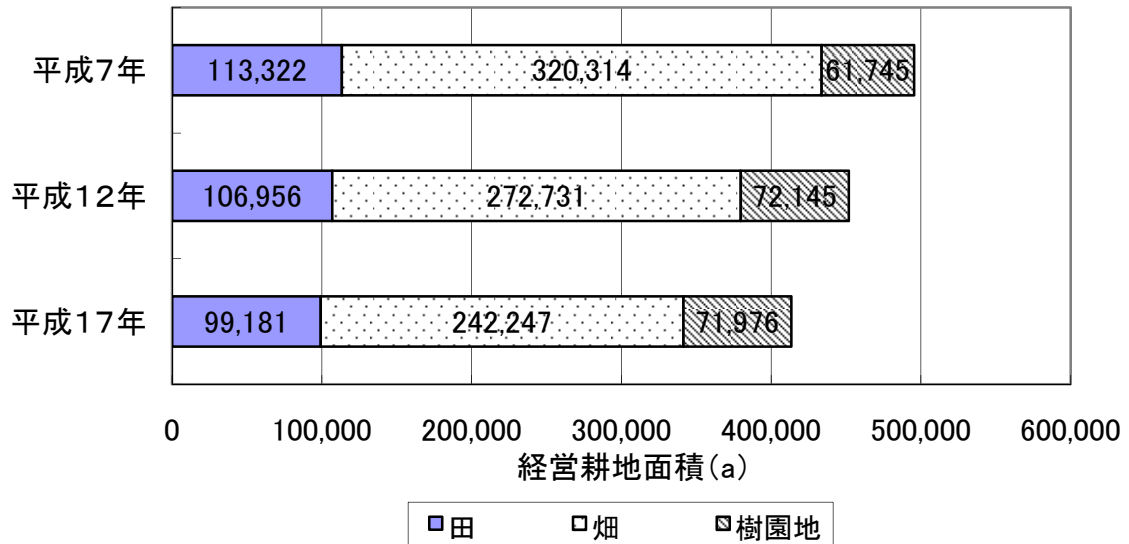
資料: 国勢調査

7 産業分類別事業所数の割合及び従業員数の割合(平成16年)



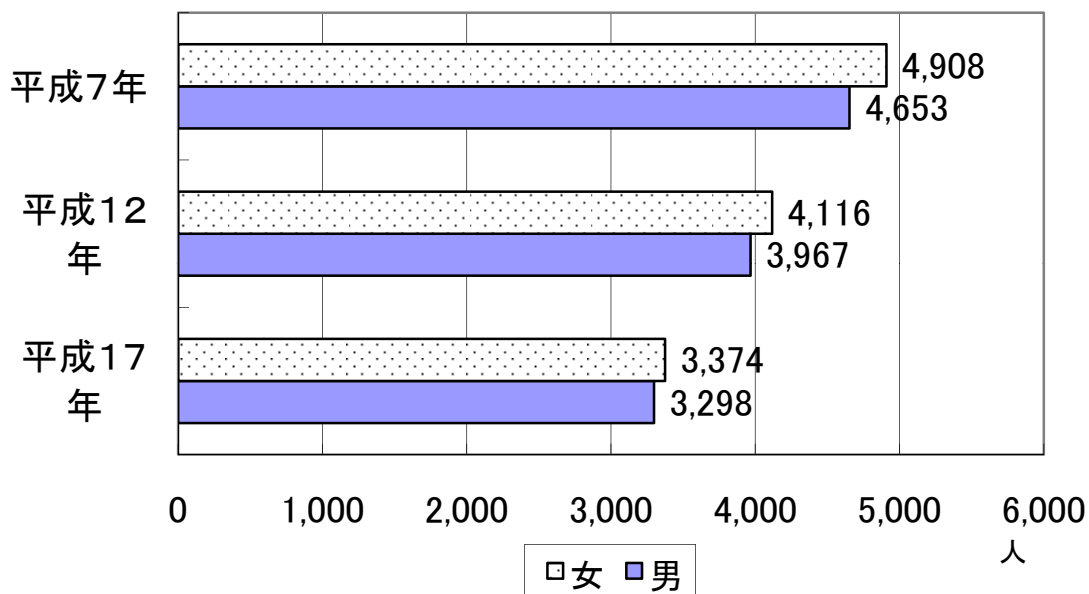
資料:事業所・企業統計調査

8 経営耕地面積の推移



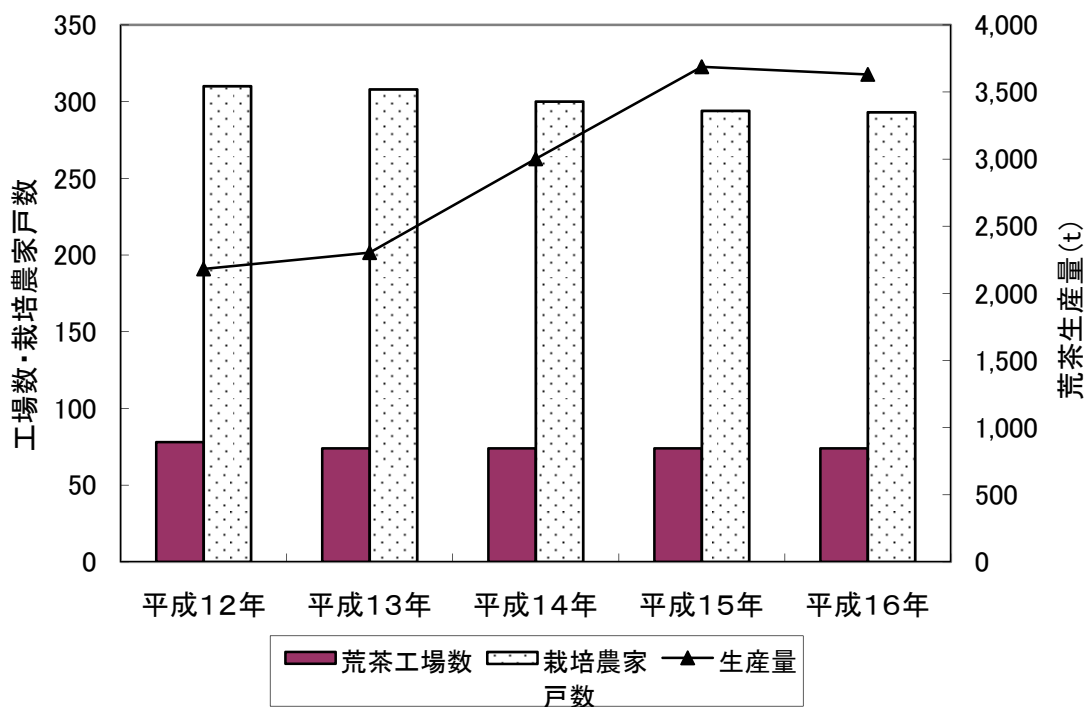
資料:農林業センサス

9 販売農家人口



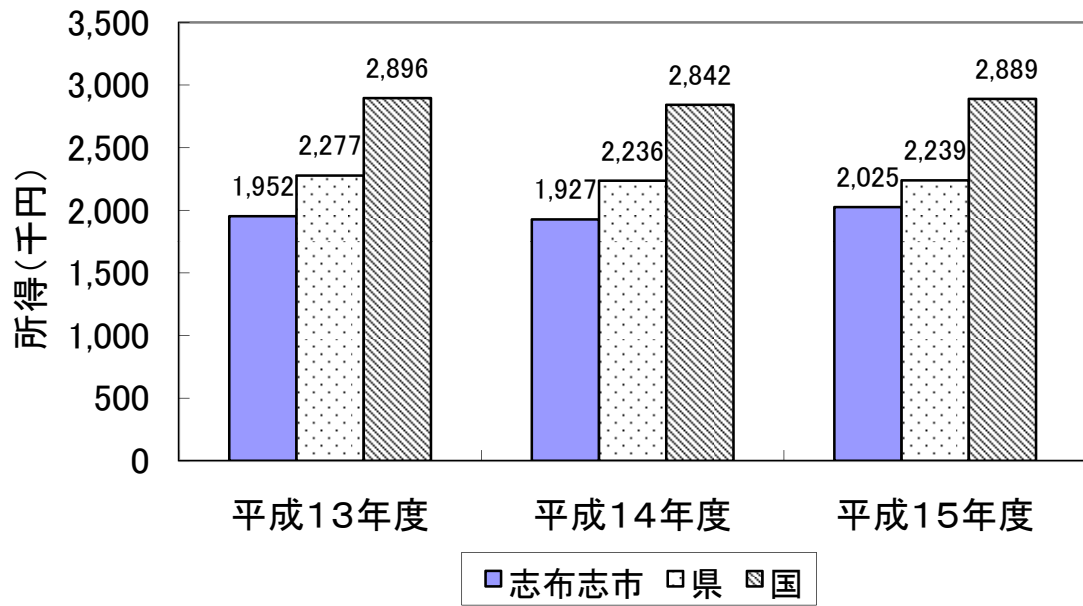
資料:農林業センサス

10 荒茶生産量及び工場数・栽培農家戸数



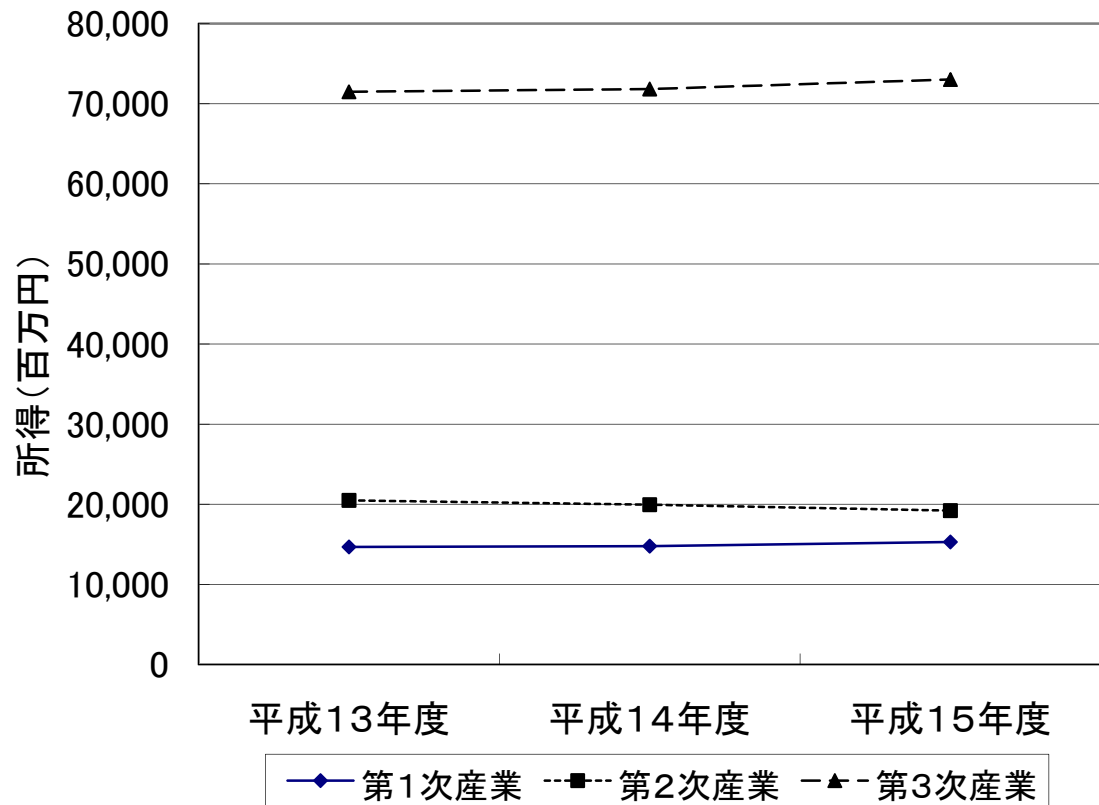
資料:鹿児島県統計年鑑

11 一人当たり市(県・国)民所得



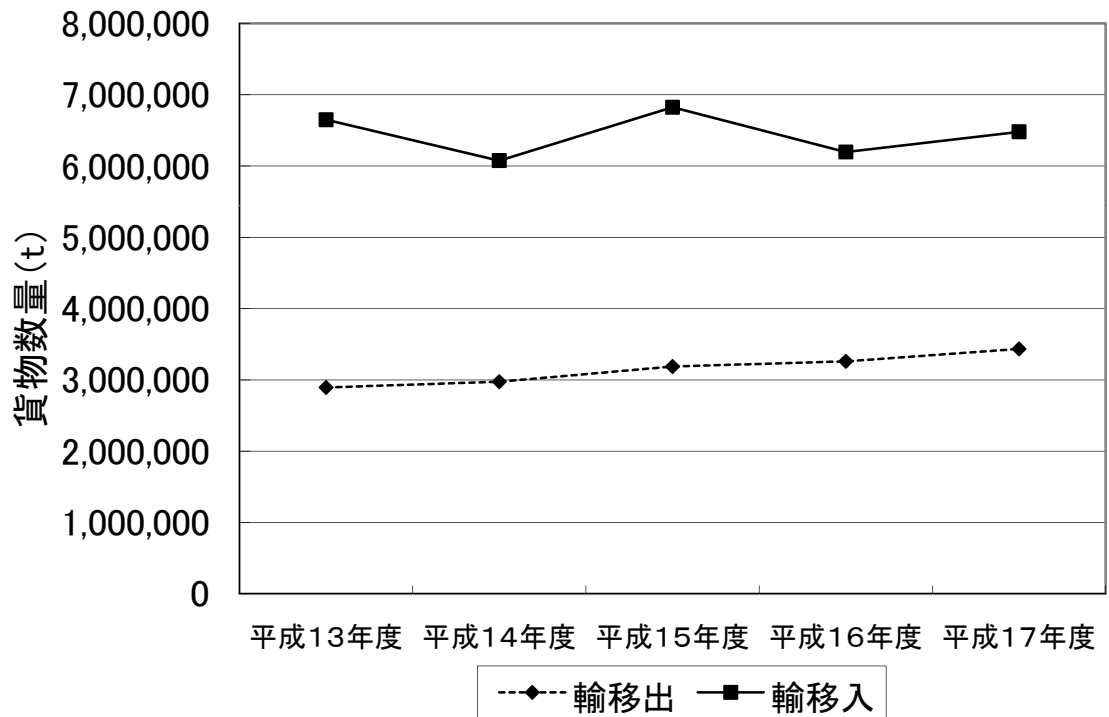
資料: 縣市町村民所得推計報告書

12 産業別市内総生産



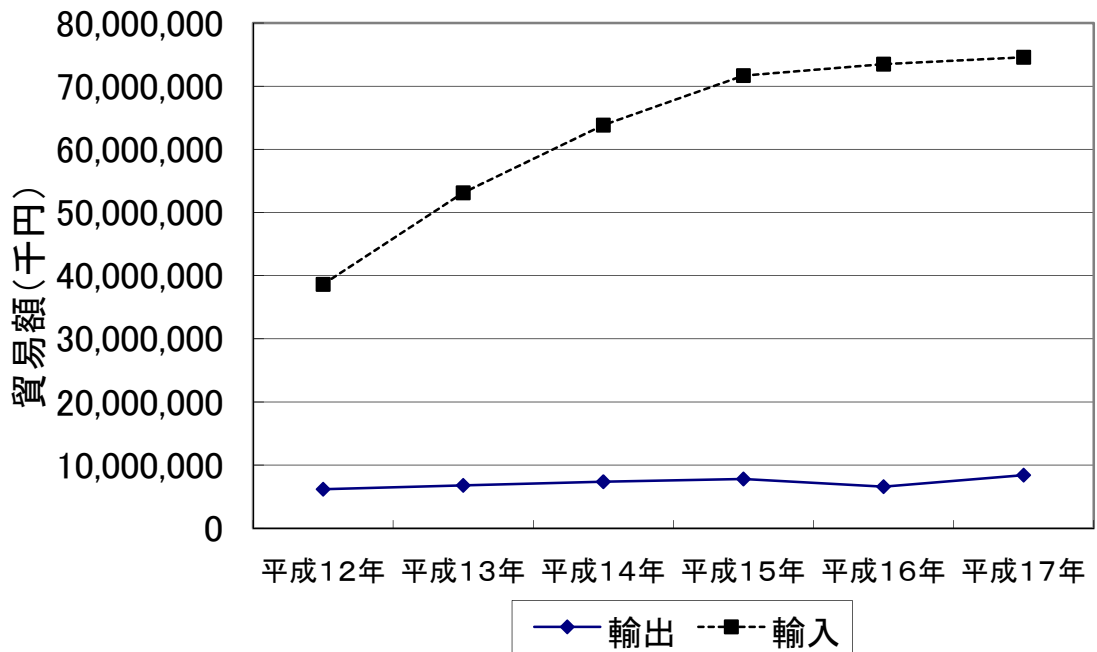
資料: 縣市町村民所得推計報告書

13 志布志港海上輸移出入貨物数量



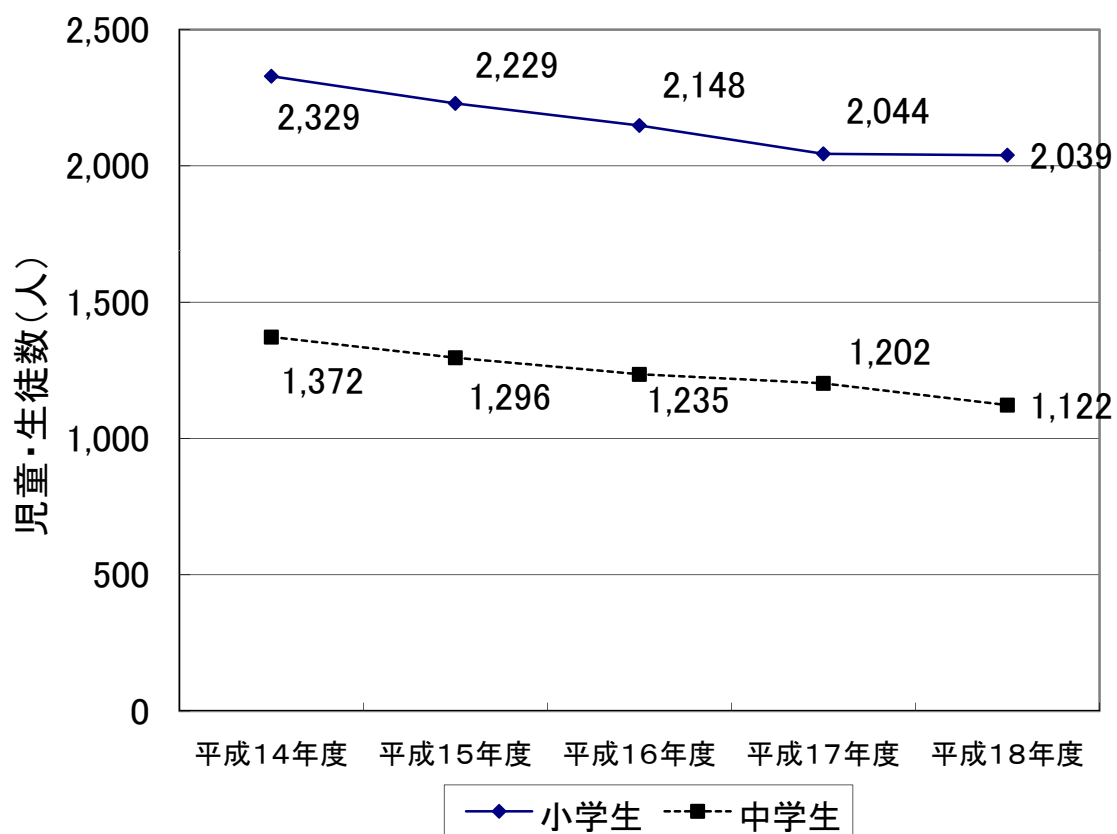
資料: 県港湾空港課

14 志布志港貿易額



資料: 長崎税関鹿児島税関支署志布志出張所

15 小中学校の児童・生徒数の推移



資料:学校基本調査