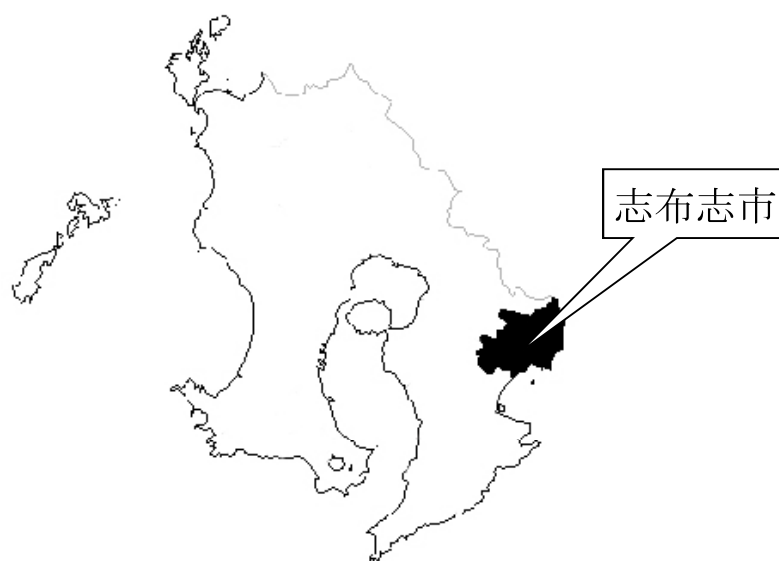
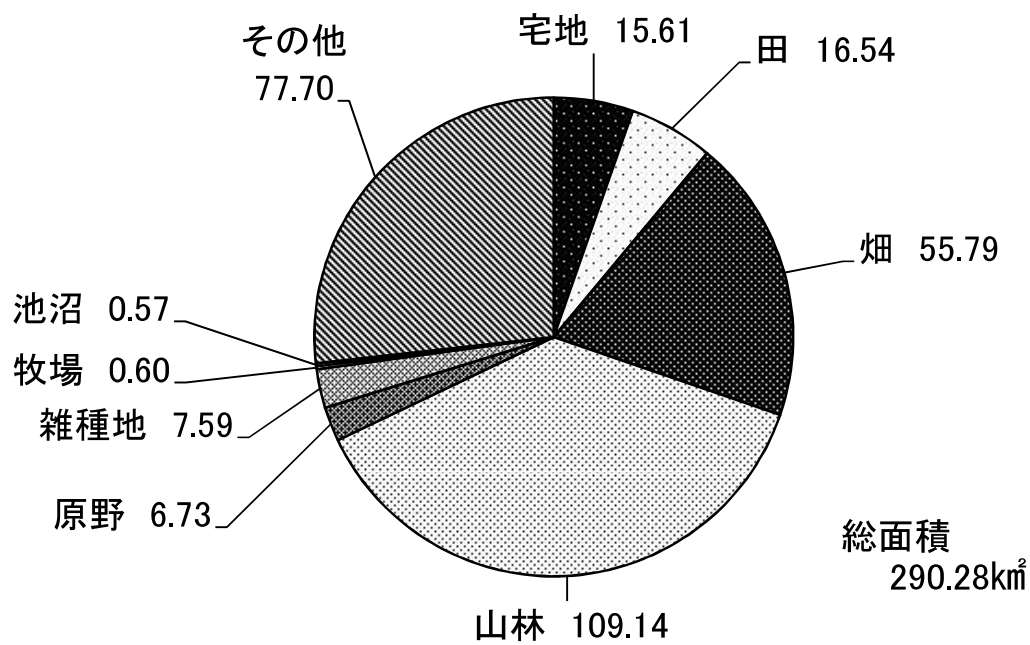


I 統計図表

1 志布志市の位置

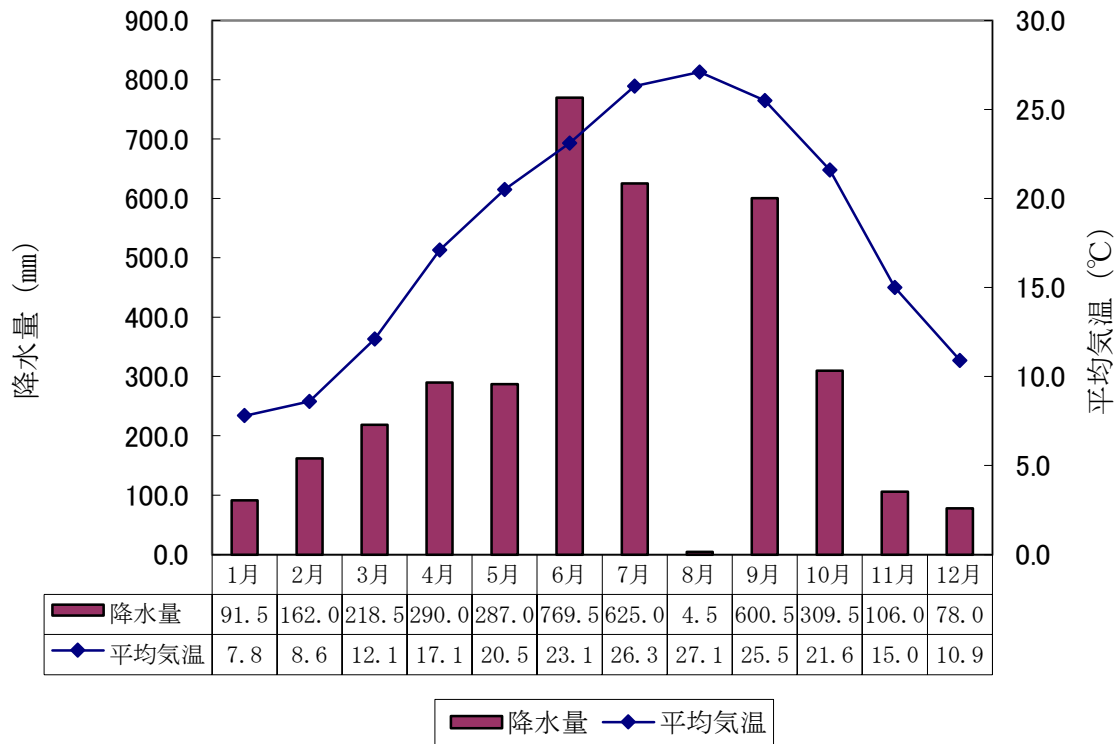


2 土地利用の状況



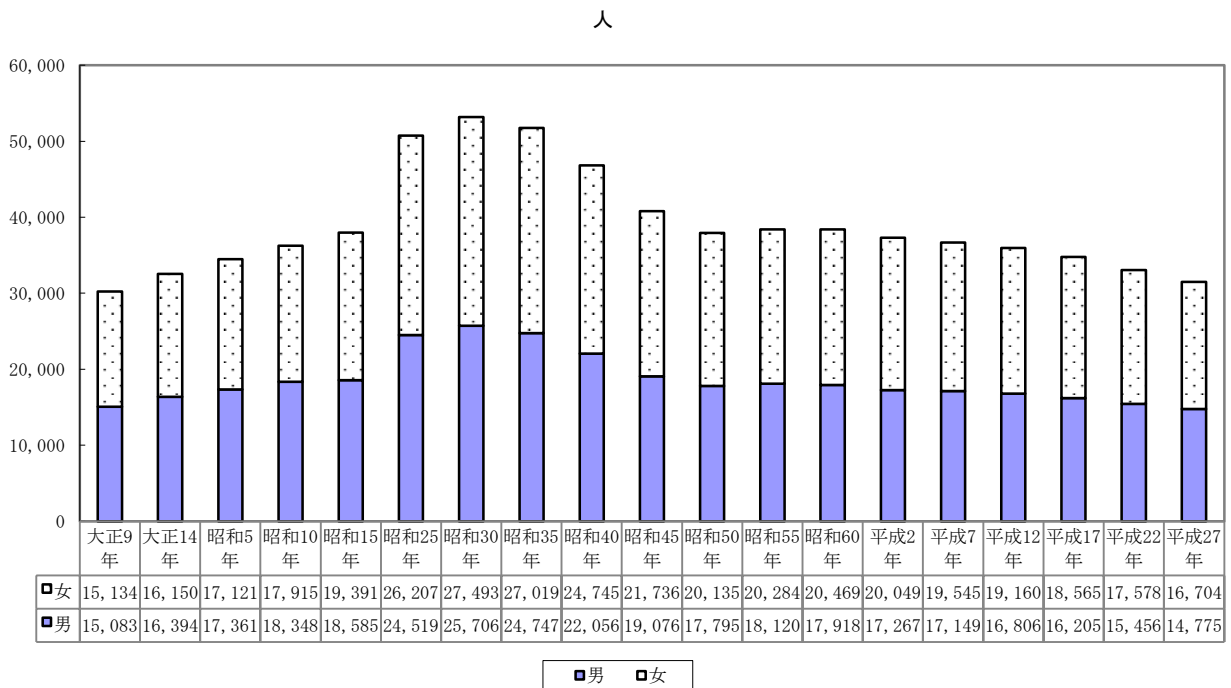
資料：市税務課

3 平成28年の平均気温及び降水量



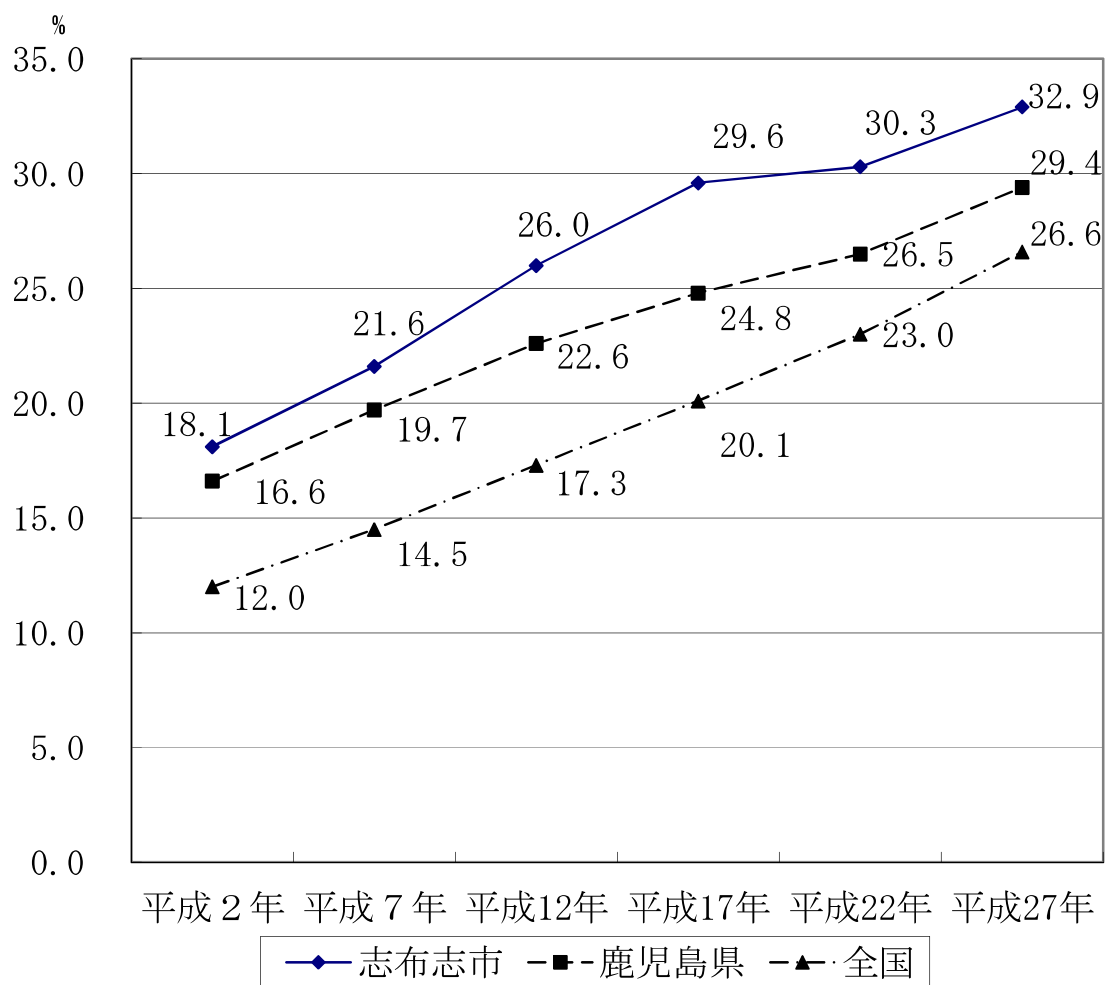
資料：鹿児島地方気象台

4 人口の推移



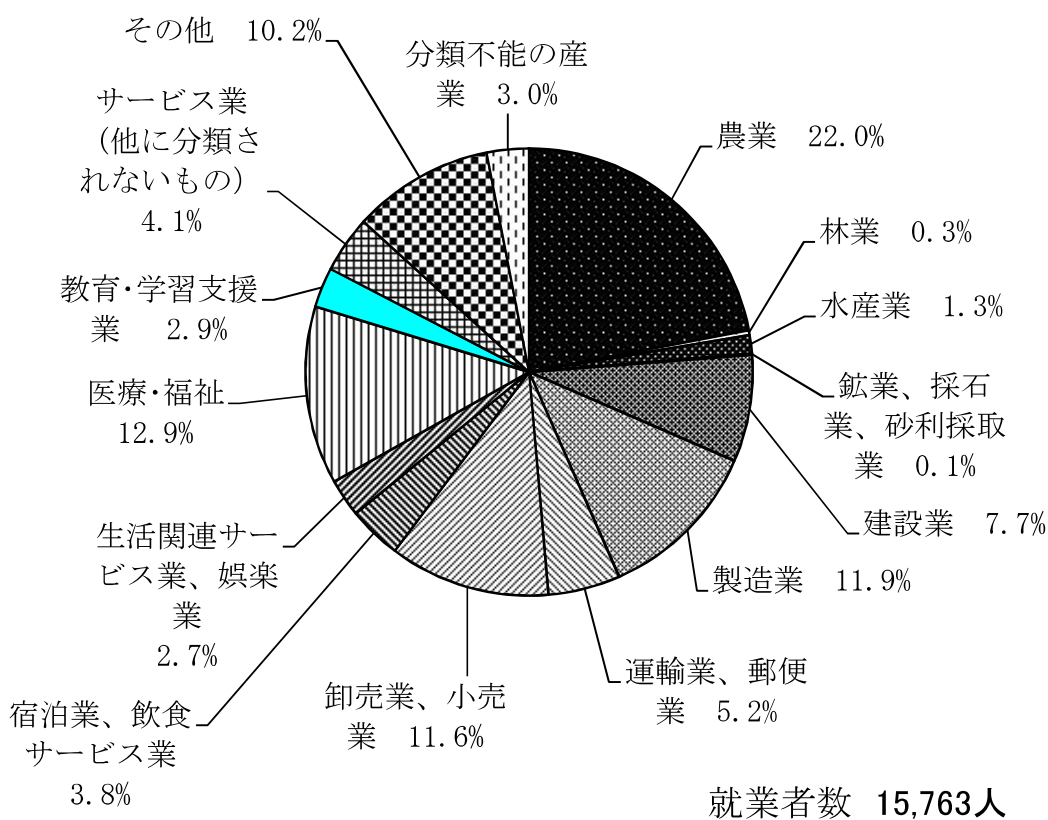
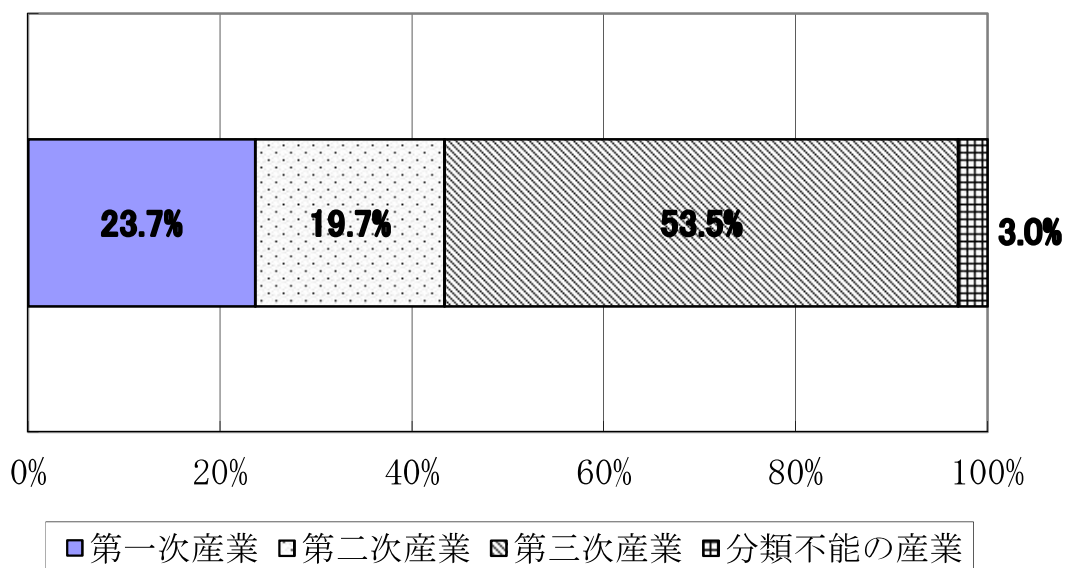
資料：国勢調査

5 高齢者率の推移



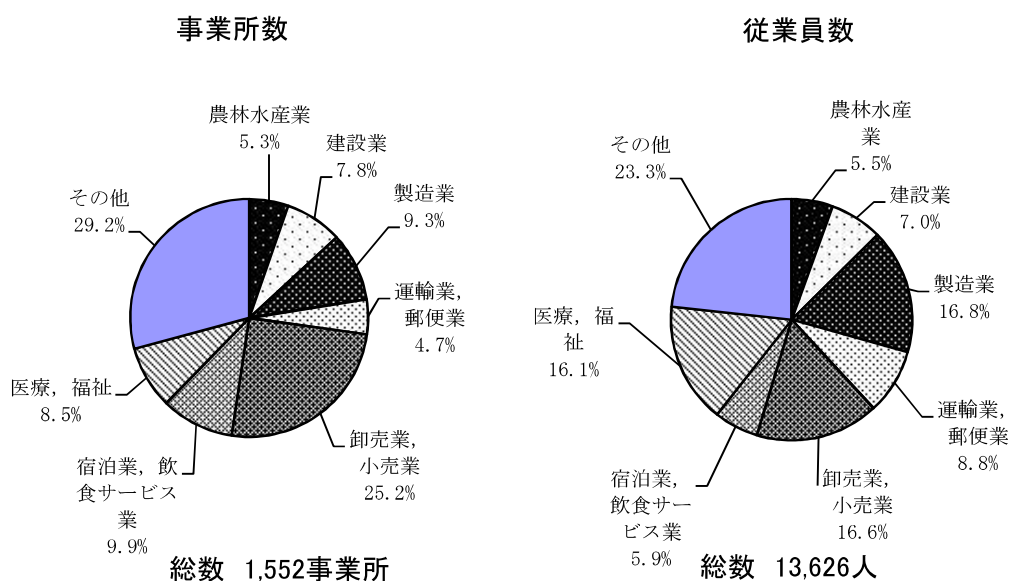
資料：国勢調査

6 産業別就業者の割合(平成22年)



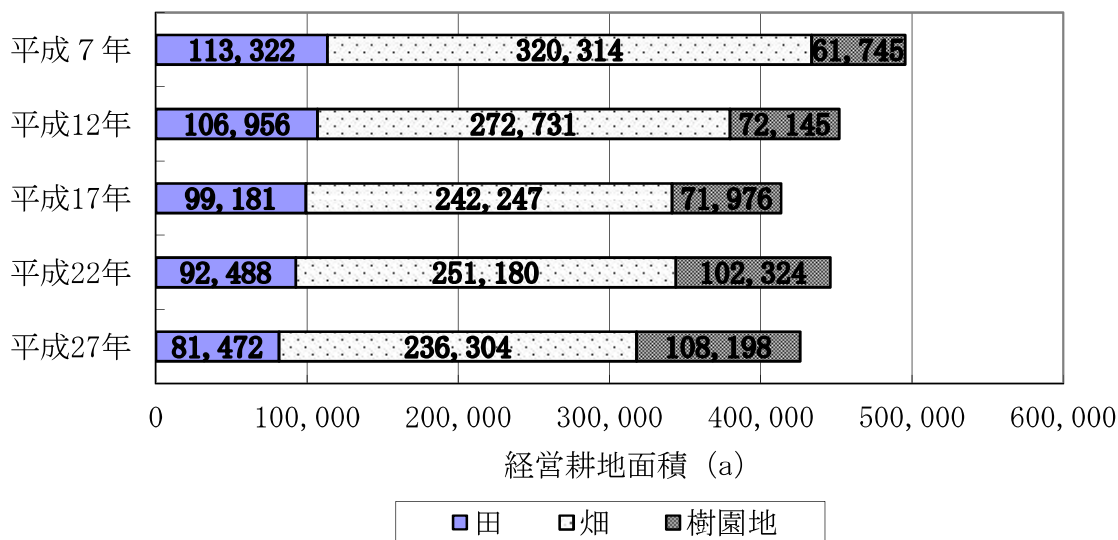
資料：国勢調査

7 産業分類別事業所数の割合及び従業員数の割合(平成26年)



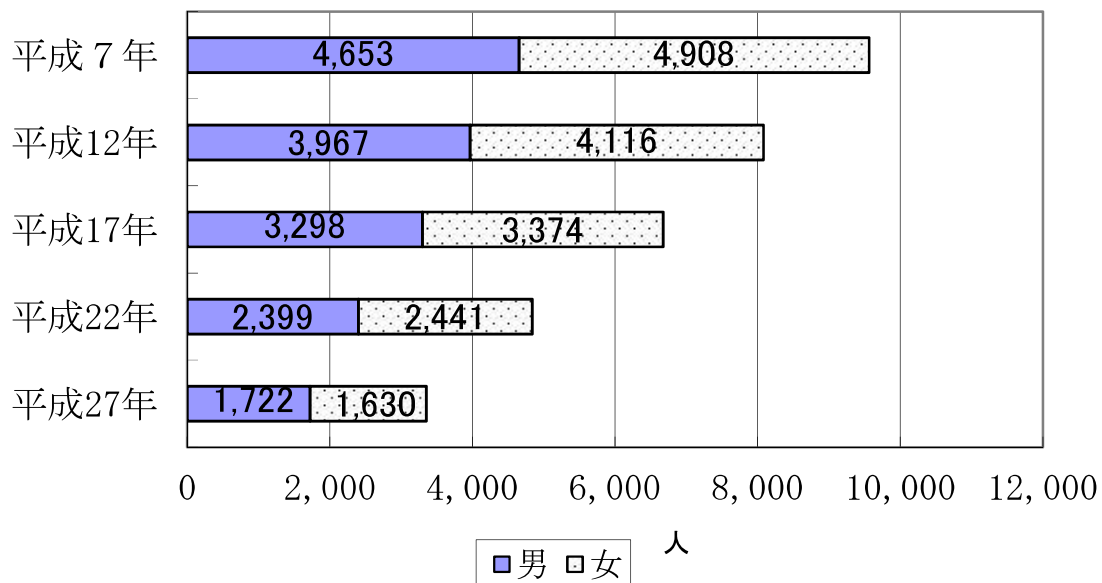
資料：経済センサス基礎調査

8 経営耕地面積の推移



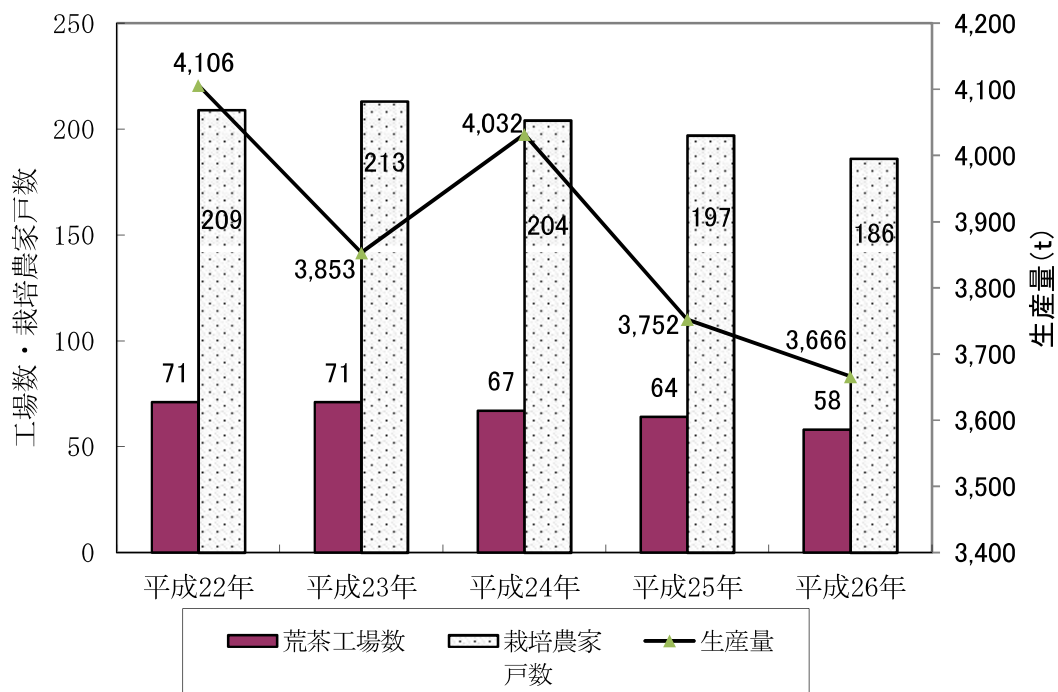
資料：農林業センサス

9 販売農家人口の推移



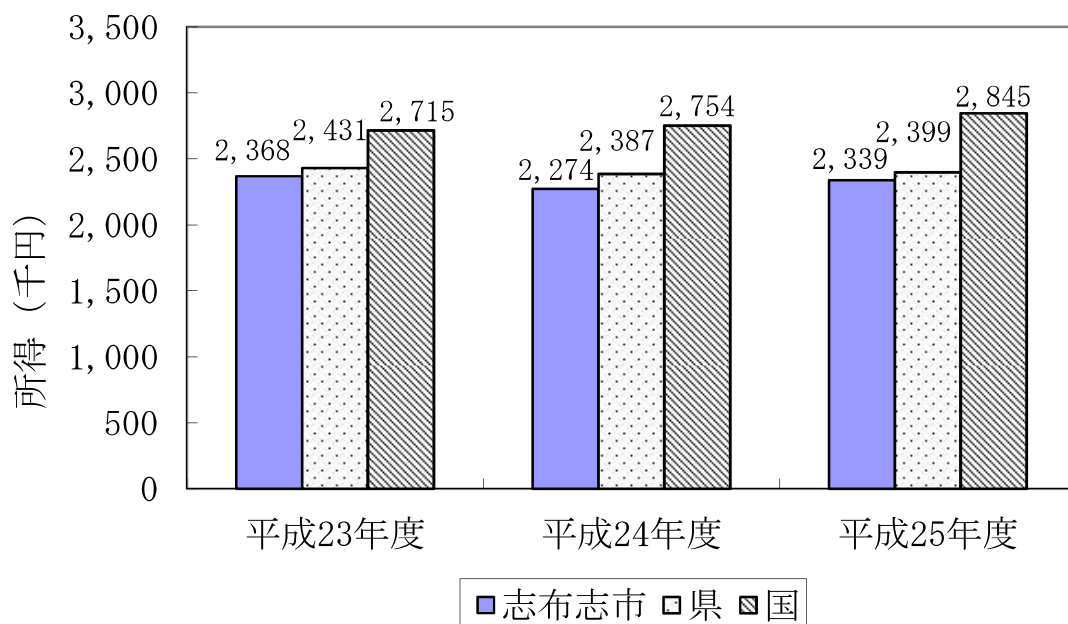
資料：農林業センサス

10 荒茶生産量及び工場数・栽培農家戸数の推移



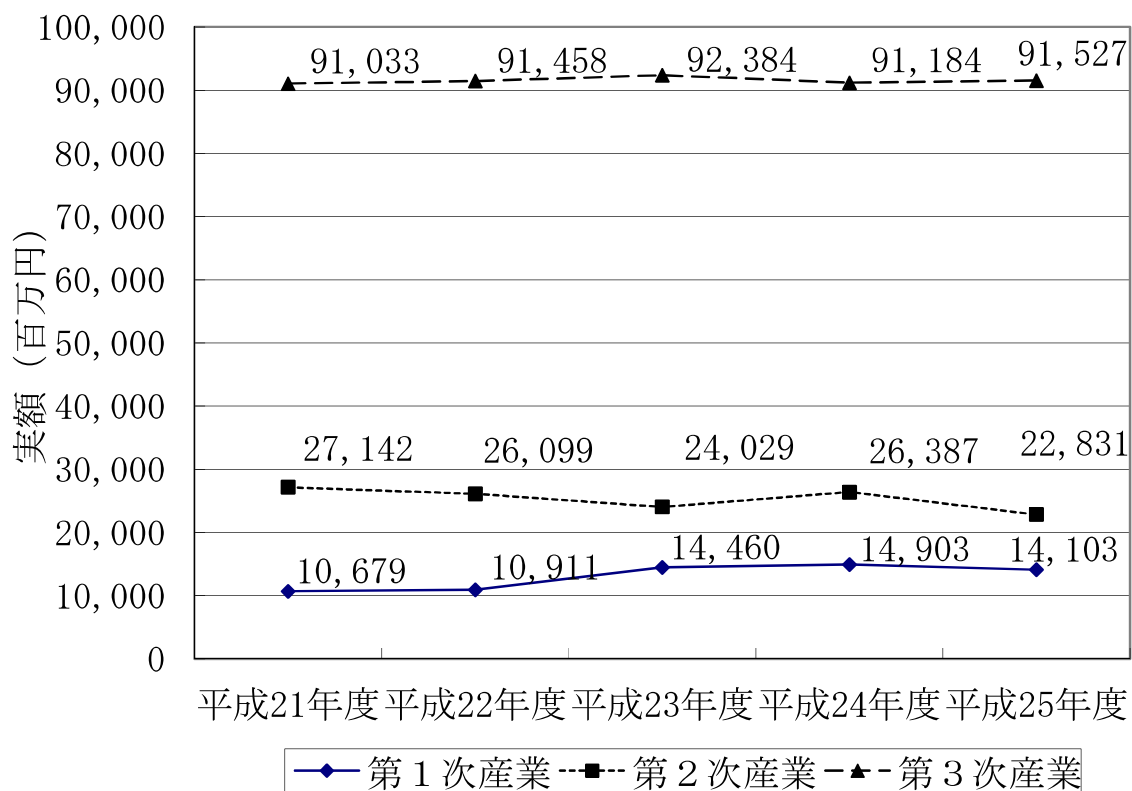
資料：鹿児島県統計年鑑

11 一人当たり市（県・国）民所得の推移



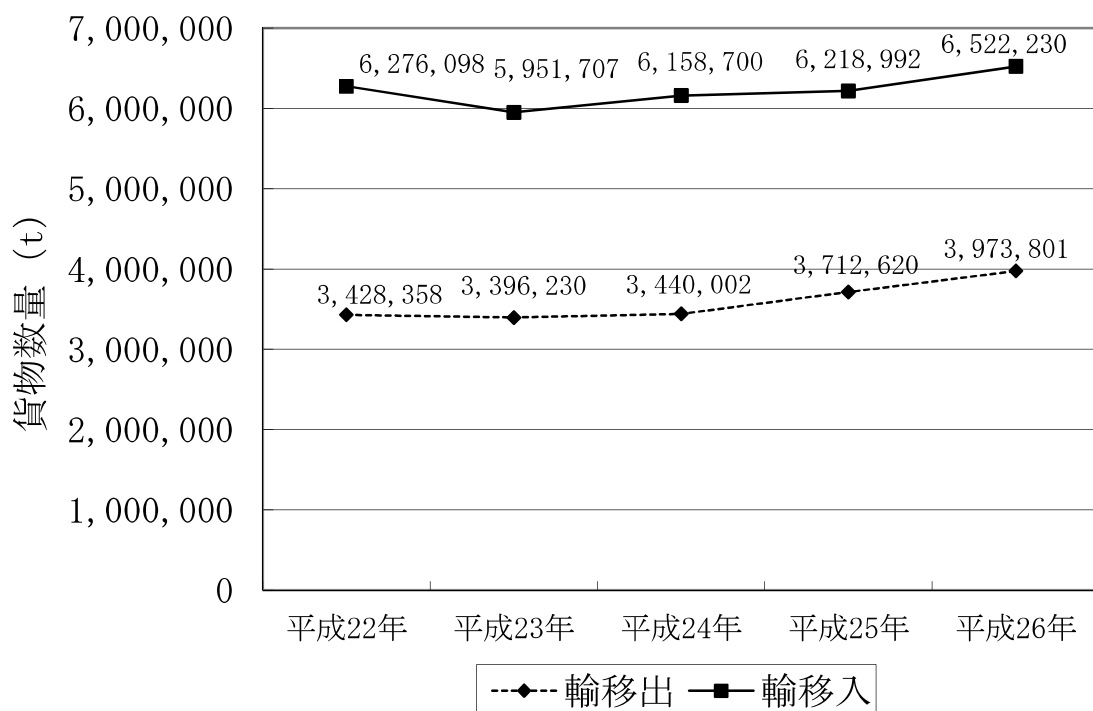
資料：県市町村民所得推計報告書

12 産業別市内総生産の推移



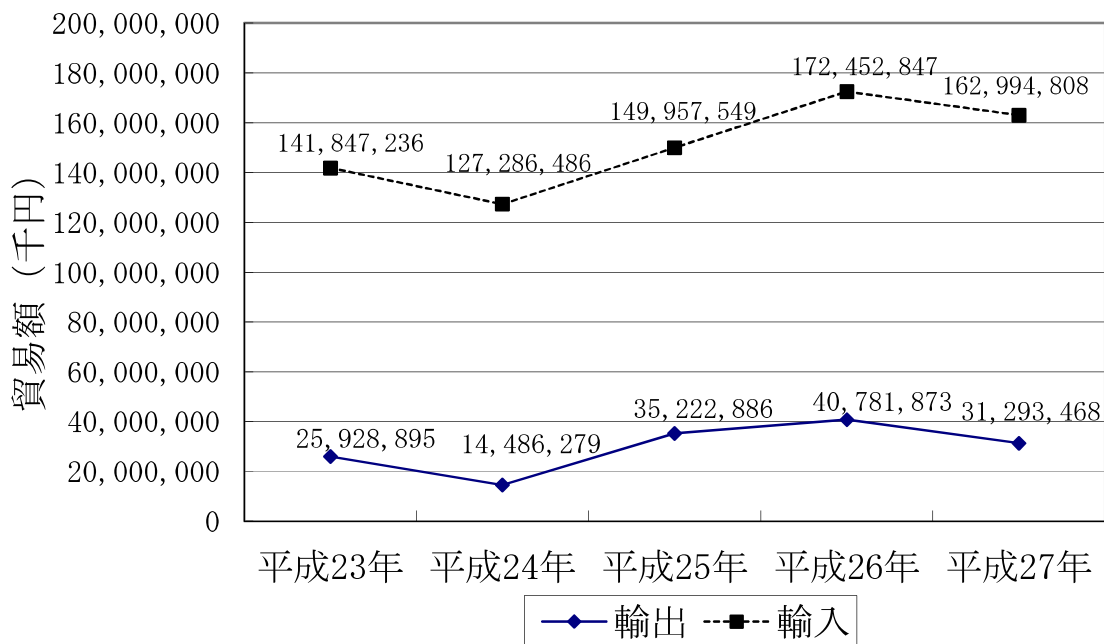
資料：県市町村民所得推計報告書

13 志布志港海上輸移出入貨物数量の推移



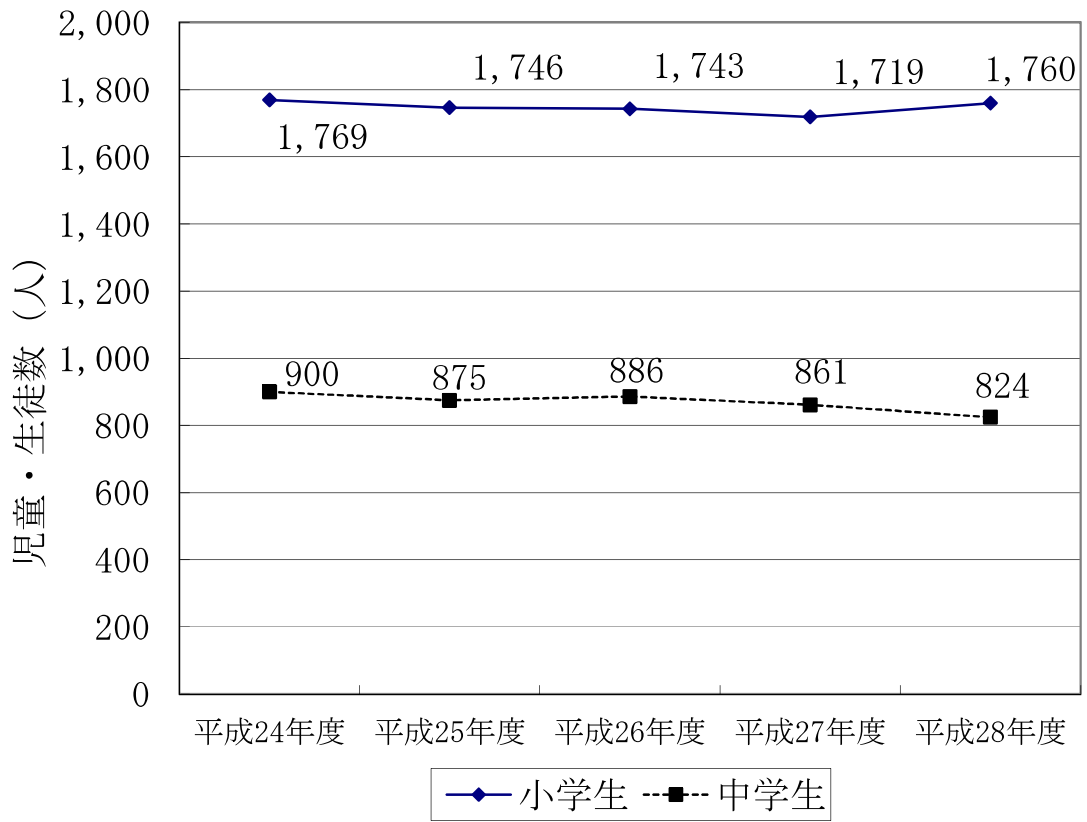
資料：鹿児島県統計年鑑

14 志布志港貿易額の推移



資料：鹿児島県統計年鑑

15 小中学校の児童・生徒数の推移



資料：学校基本調査

