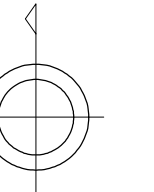
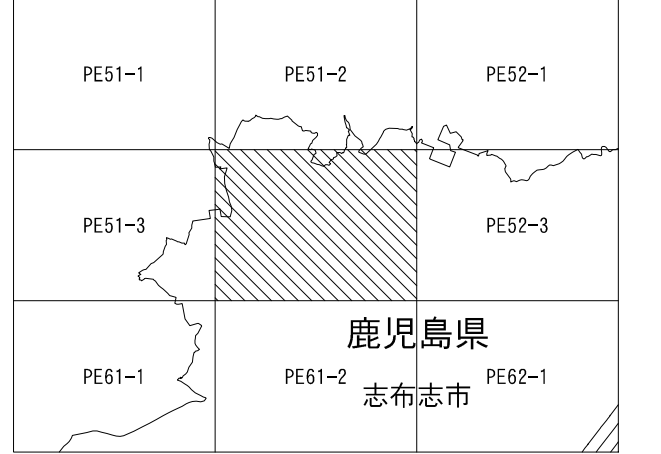
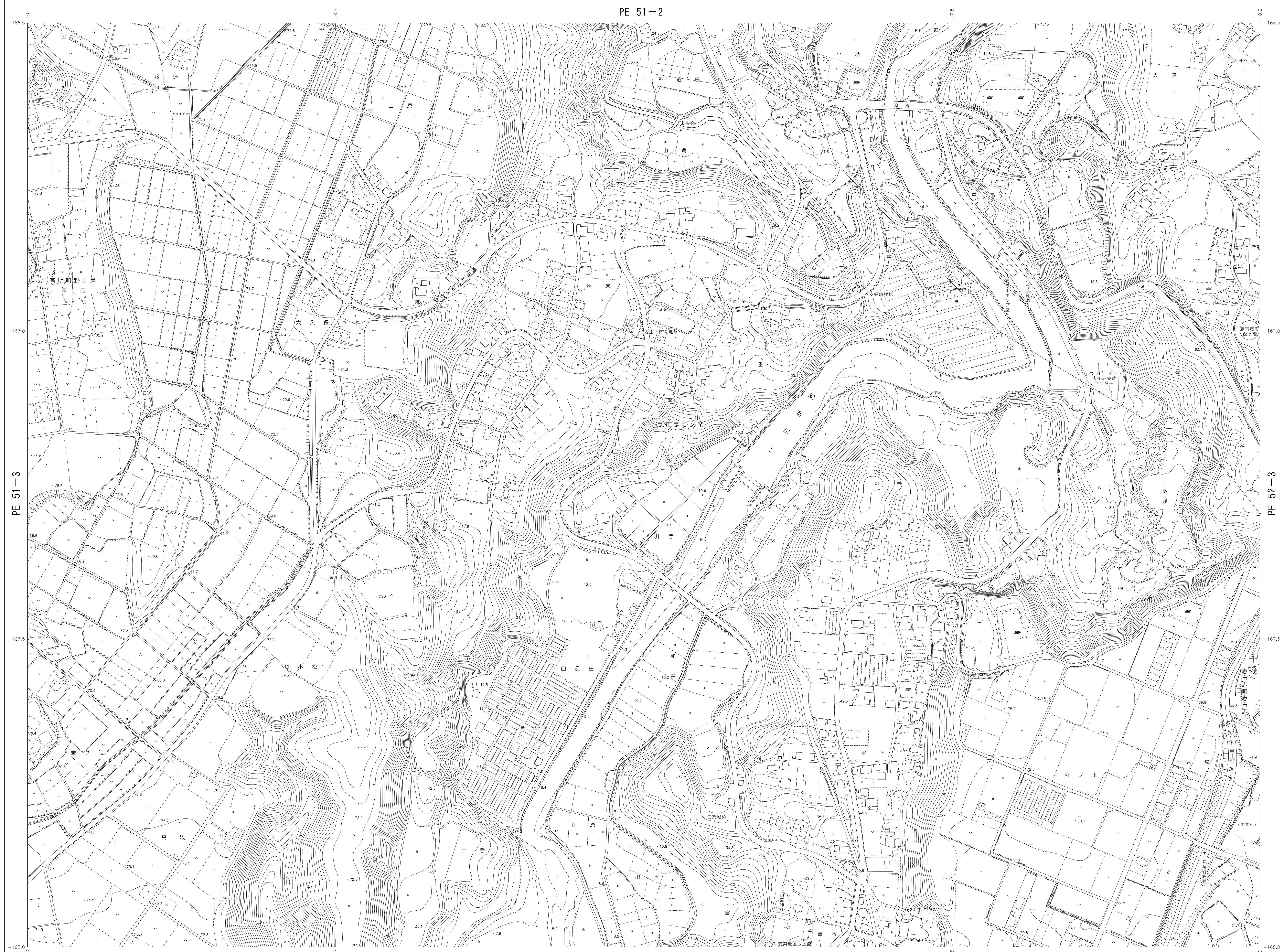


# 志布志都市計画図



### 記号

道路線	▲ 37.2	三角点
区画境界	⊙ 25.62	水準点
境界線	⊙ 42.3	特種測量点
境界線	⊙ 35.6	特種測量点
境界線	⊙ 25.73	特種測量点
境界線	⊙ 12.3	特種測量点
境界線	⊙ 15.4	特種測量点
境界線	▲ 25.62	水準点

官公署	△	石	柱
事務所	□	塀	門
銀行	⊕	門	柱
郵便局	⊕	柱	門
警察署	⊕	柱	門
消防署	⊕	柱	門
診療所	⊕	柱	門
幼稚園	⊕	柱	門
小学校	⊕	柱	門
中学校	⊕	柱	門
高等学校	⊕	柱	門
大学	⊕	柱	門
職業訓練所	⊕	柱	門
老人ホーム	⊕	柱	門
保健所	⊕	柱	門
公民館	⊕	柱	門
児童遊園地	⊕	柱	門
公園	⊕	柱	門
噴水	⊕	柱	門
橋	⊕	柱	門
トンネル	⊕	柱	門
崖	⊕	柱	門

国道	==	普通道路	—
県道	==	特殊用途	—
市道	==	線路	—
駅前広場	==	線路の区画	—
駅前地区	==	線路の用地	—
駅前地区	==	線路の用地	—
駅前地区	==	線路の用地	—
駅前地区	==	線路の用地	—
駅前地区	==	線路の用地	—
駅前地区	==	線路の用地	—

PE 51-3

PE 52-3

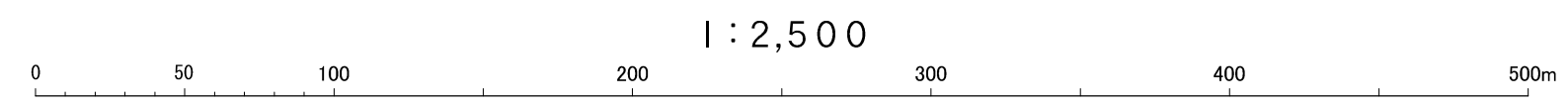
PE 51-3

PE 52-3

平成 18 年測量  
令和 3 年修正

1. 令和元年10月撮影  
2. 令和3年8月現地調査

PE 61-2



1:2,500

この測量成果は、国土地理院長の承認及び助言を得て同院所管の測量標及び測量成果を使用して得たものである(承認番号) 平 18 九公 第 153 号  
この測量成果は、国土地理院長の助言を受けて得たものである。(助言番号) 令 3 九公 第 65 号

計画機関 志布志市  
作業機関 株式会社 パスコ